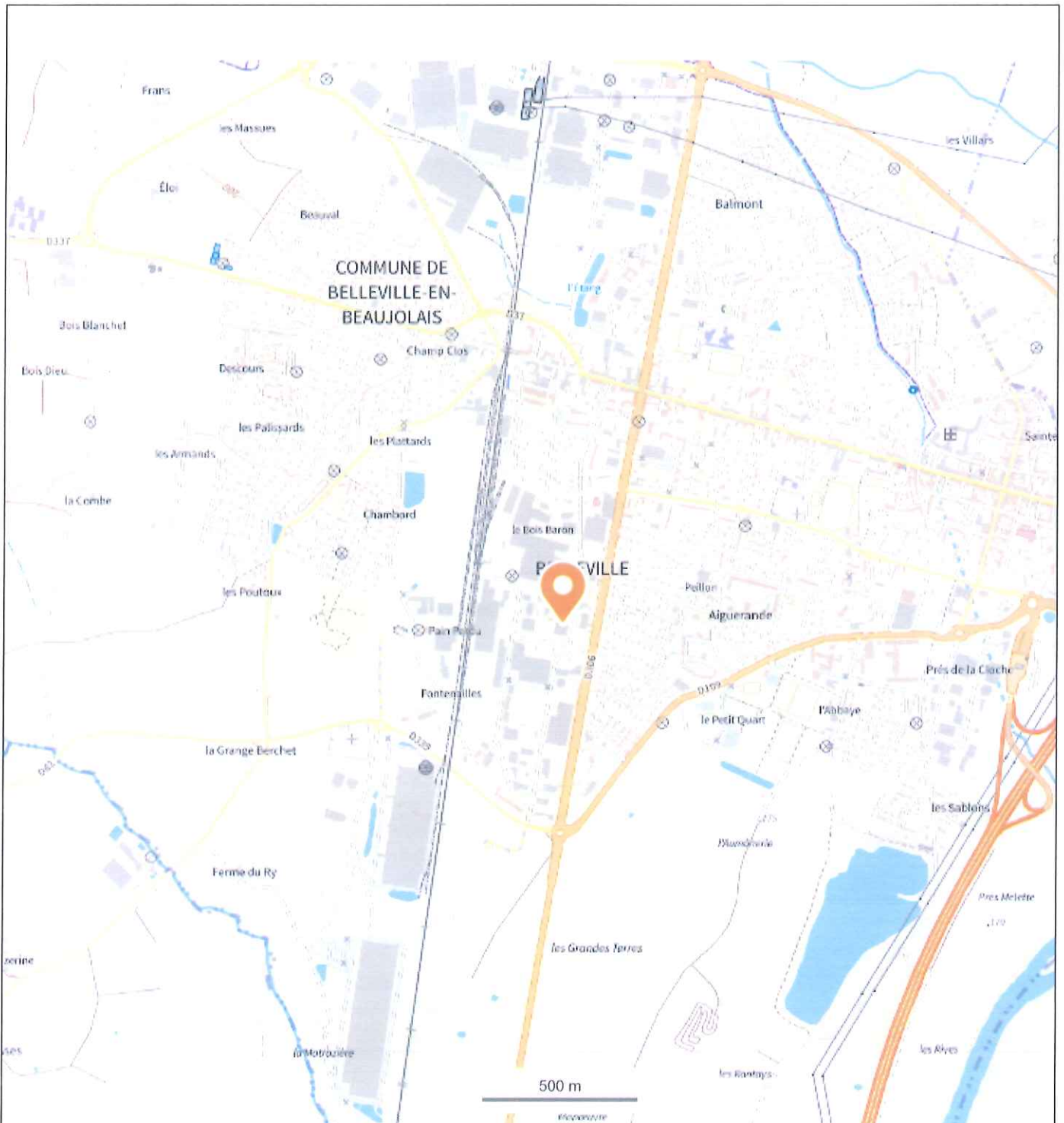


1/25000° FONDERIE BOISSON



© IGN 2019 - www.geoportail.gouv.fr/mentions-legales

Longitude : 4° 46' 07" E
Latitude : 46° 06' 13" N

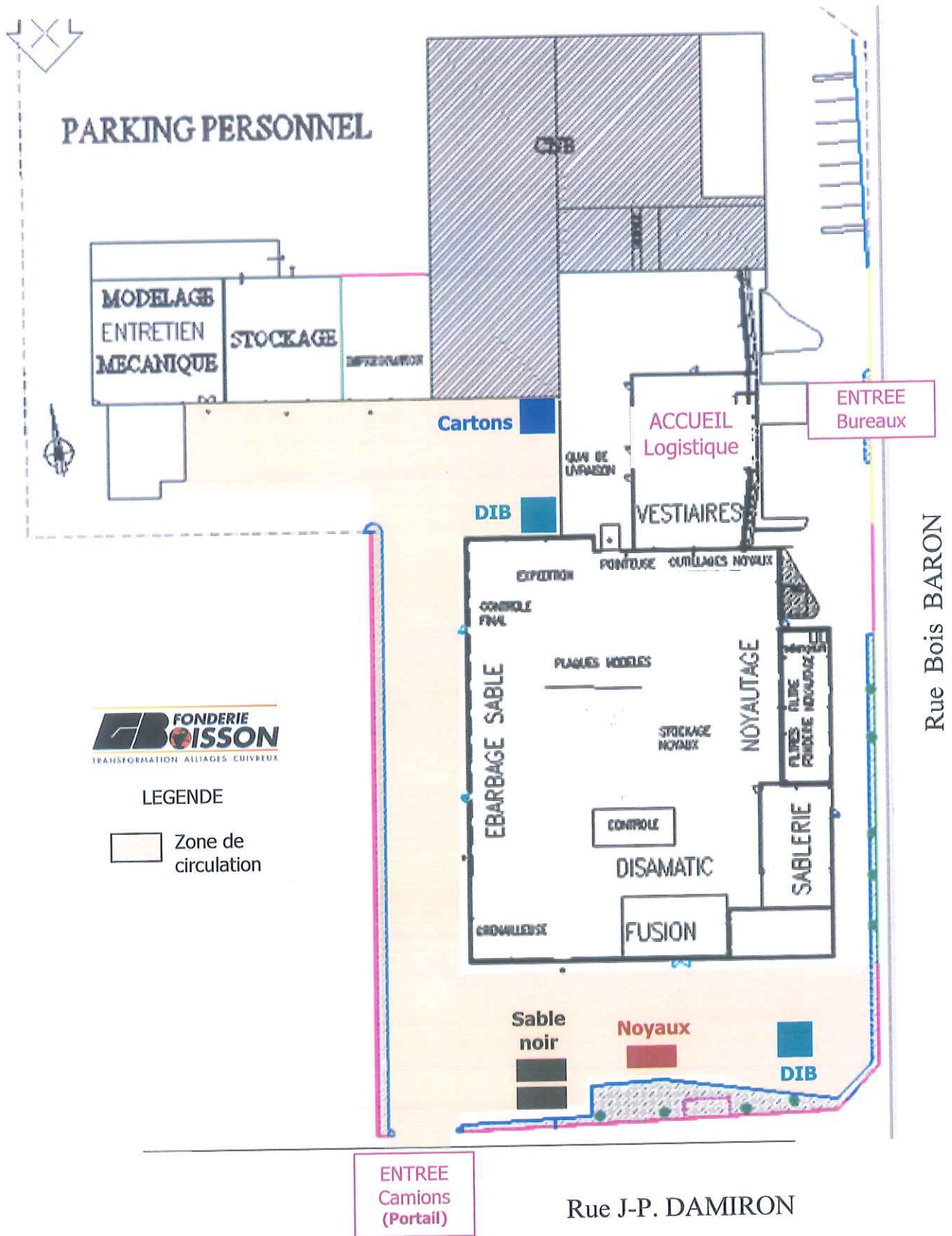
Annexe n° 2

Annexe 3 – Photographies aériennes / Situation dans le paysage lointain – FONDERIE BOISSON – BELLEVILLE 69220

Source : Entre Ciel Terre et Mer – Christian GARCIA

Photographies aériennes du 05/09/2010.





LEGENDE

 Zone de circulation



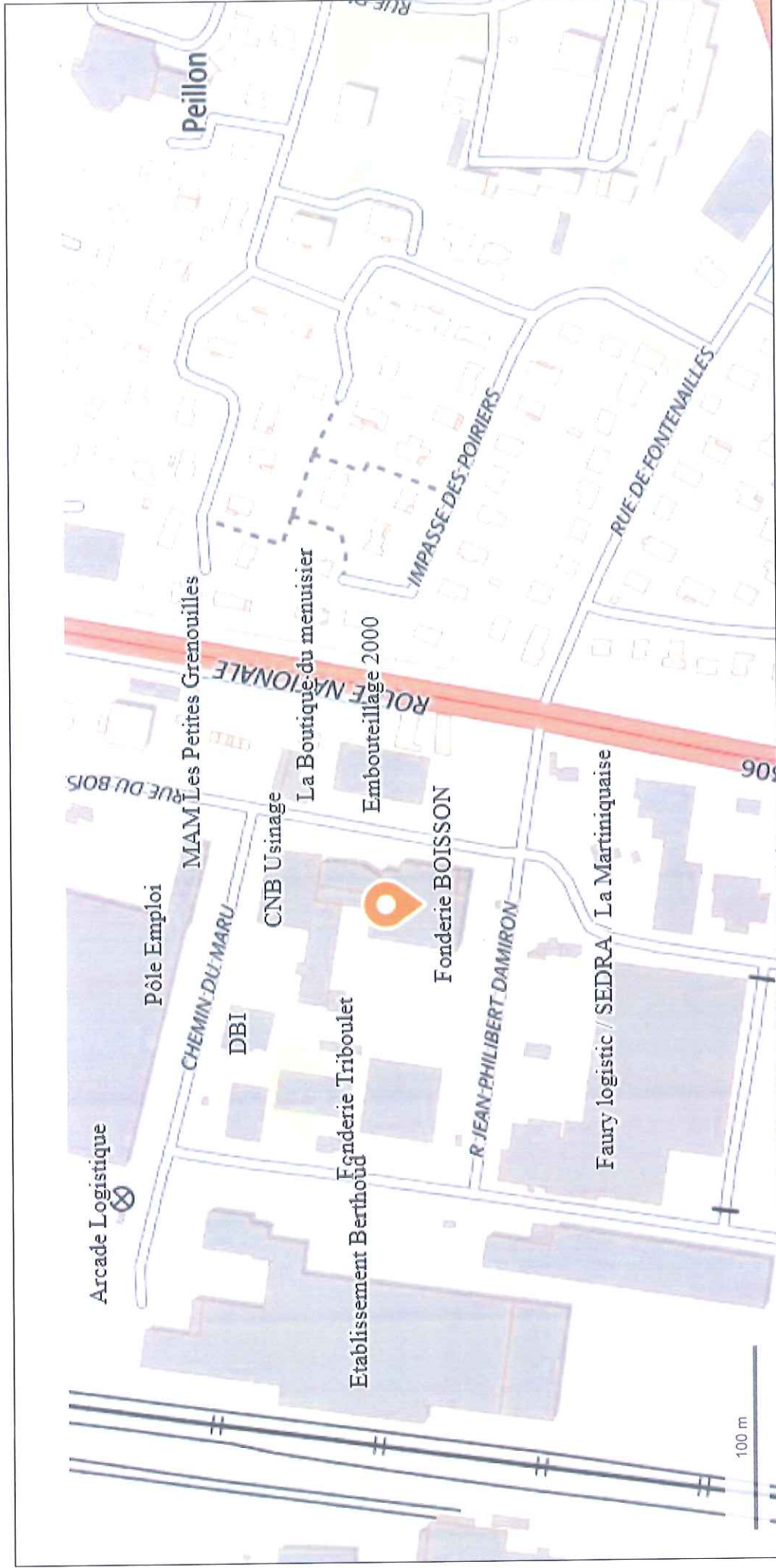
Fonderie BOISSON
 ZI Bois Baron
 69220 BELLEVILLE
 ☎ : 04.74.06.45.00
 📠 : 04.74.69.69.15

PLAN DU SITE

2021

Annexe n°4

Plan et abords 100m



Annexe n° 5

© IGN 2019 - www.geoportail.gouv.fr/mentions-legales

Longitude : 4° 44' 14" E
Latitude : 46° 06' 14" N